



**КОМИТЕТ ИМУЩЕСТВЕННЫХ ОТНОШЕНИЙ  
АДМИНИСТРАЦИИ ПЕРМСКОГО МУНИЦИПАЛЬНОГО РАЙОНА**

Разрешение на использование земель или земельного участка,  
находящегося в муниципальной собственности или государственная  
собственность на которые не разграничена

02.02.2021

№ 2

Пермского района, Пермского края

Выдано Обществу с ограниченной ответственностью «ЛУКОЙЛ-ПЕРМЬ»  
(ИНН 5902201970, КПП 997150001, ОГРН 1035900103997, почтовый адрес:  
614990, Российская Федерация, г. Пермь, ул. Ленина, д. 62).

На право использования земель или земельных участков площадью 2793  
кв.м., в соответствии с приложенной схемой границ земельных участков  
(Приложение № 1)

**В целях:** «Капитальный ремонт трубопровода «ОСА-ПНОС», ЦДНГ № 8

**Срок использования:** с 02.02.2021 года по 01.02.2022 года

Особые условия использования:

1. Данное разрешение не дает право на строительство или реконструкцию объектов капитального строительства.

2. В случае, если использование земель или земельного участка, либо его части, на основании данного разрешения привело к порче либо уничтожению плодородного слоя почвы в границах таких земель или земельного участка, либо его части, лицо, которому выдано данное разрешение обязано:

1) привести такие земли или земельный участок, либо его части в состояние, пригодное для их использования в соответствии с разрешенным использованием;

2) выполнить необходимые работы по рекультивации таких земель или земельного участка, либо его части.

Председатель комитета  
имущественных отношений администрации  
Пермского муниципального района

(подпись, печать)

Г.В. Мюресов



**СХЕМА ГРАНИЦ**  
**Предполагаемых к использованию земель или части земельного участка**  
**на кадастровом плане территории**

Кадастровый квартал: 59:32:3250001

Местоположение: Пермский край, Пермский район, Култаевское сельское поселение

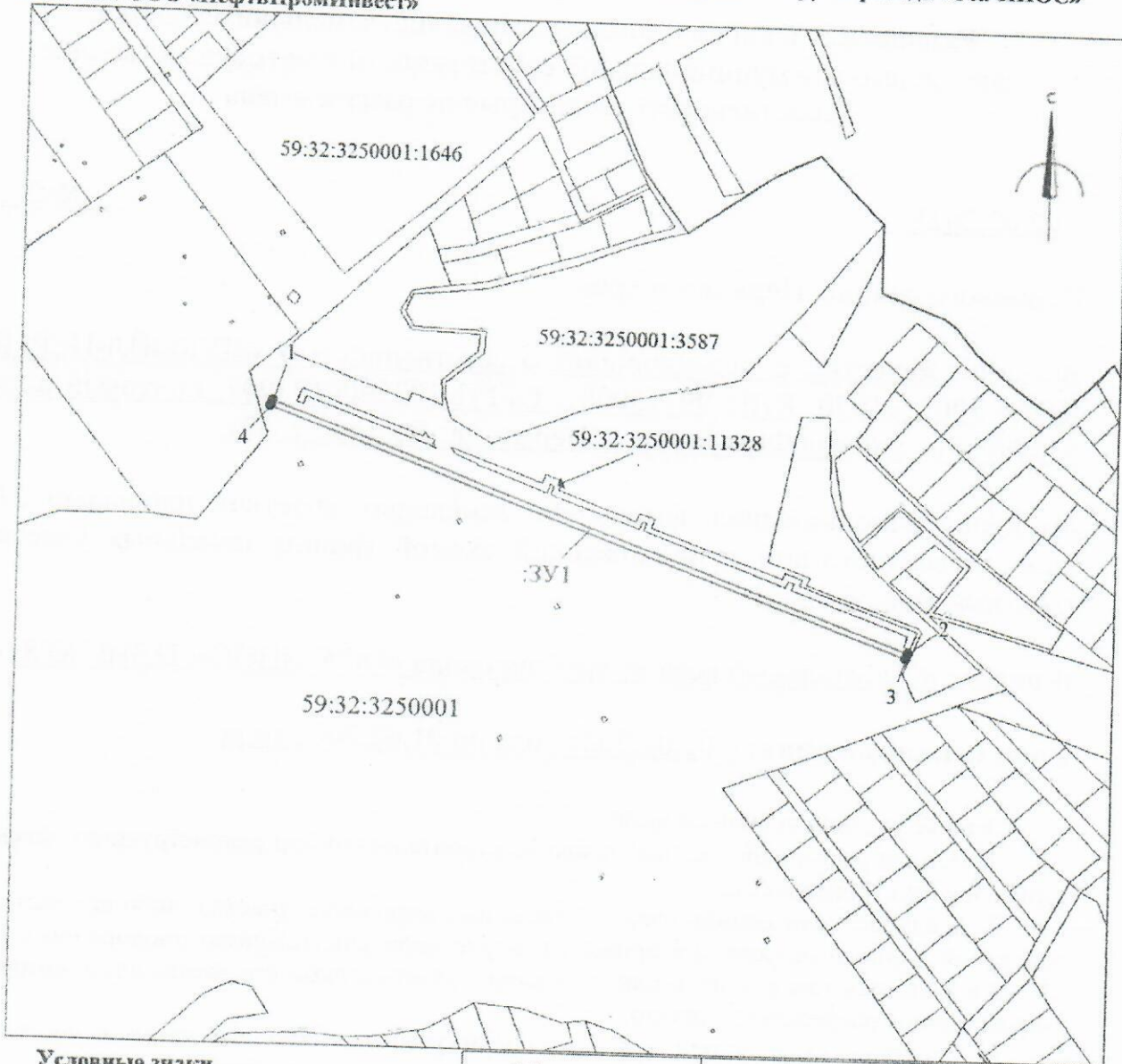
Площадь 2793 кв.м.

Масштаб- 1:5 000




Категория земель: Земли сельскохозяйственного назначения

Разрешенное использование земельного участка: Капитальный ремонт трубопровода «Оса-ПНОС»

Заказчик: ООО «НефтьПромИнвест»



**Условные знаки**

-  Границы кадастровых кварталов
-  Границы испрашиваемых земельных (лесных) участков
-  Граница земельных участков, прошедших государственный кадастровый учет

Обозначение характерных точек границ	Координаты, м	
	X	Y
1	2	3
1	507621.81	2210455.40
2	507428.52	2210979.59
3	507423.95	2210977.54
4	507617.09	2210453.73

Директор ООО «НефтьПромИнвест»



Рыжков А.А.